






















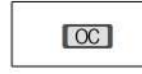


















### УМОВНІ ПОЗНАЧЕННЯ

Легенда символів	Гривенні символи	
		ТРАНСФОРМАТОРНА ПІДСТАНЦЯ
		ПІДЗЕМНІ КАБЕЛЬНІ ЛІНІЇ ЕЛЕКТРОПЕРЕДАЧІ
		ПОВІТРЯНІ ЛІНІЇ ЕЛЕКТРОПЕРЕДАЧІ (110 кВ)
		ПОЖЕЖНІ ГІДРАНТИ
		ПОЖЕЖНІ РЕЗЕРУАРИ
		СВЕРДЛОВИНА
		НАСОСНА СТАНЦІЯ
		ВОДОНАПІРНА ВЕЖА
		МЕРЕЖІ ВОДОПОСТАЧАННЯ
		МЕРЕЖІ САМОПЛИВНОЇ ГОСПОДАРСЬКО-ПОБУТОВОЇ КАНАЛІЗАЦІЇ
		ОЧИСНІ СПОРУДИ ГОСПОДАРСЬКО- ПОБУТОВОЇ КАНАЛІЗАЦІЇ
		ОЧИСНІ СПОРУДИ ДОЩОВОЇ КАНАЛІЗАЦІЇ
		СЕПАРАТОР НАФТОПРОДУКТІВ
		МЕЖІ КАДАСТРОВИХ ДІЛЯНОК
		МЕЖА РОЗРОБЛЕННЯ ДЕТАЛЬНОГО ПЛАНУ ТЕРИТОРІЇ

	ТЕРИТОРІЯ ЖИТЛОВОЇ ЗАБУДОВИ СТУПІНЬ ВОГНЕСТІЙКОСТІ БУДІВЕЛЬ
	ЧИСЕЛЬНІСТЬ ЖИТЕЛІВ ЖИТЛОВОЇ ЗОНИ
	ПРОТИРАДІАЦІЙНЕ УКРИТТЯ (СПОРУДА ПОДВІЙНОГО ПРИЗНАЧЕННЯ З ВАЛІСТІВОСТЯМИ ПРУ)
	МІСТКІСТЬ УКРИТТЯ
	ЗБІРНИЙ ЕВАКУАЦІЙНИЙ ПУНКТ
	НАПРЯМКИ ЕВАКУАЦІЇ
	НАПРЯМКИ ДО ПУНКТІВ ЕВАКУАЦІЇ
	ГУЧНОМОВЦІ
	ЖОВТІ ЛІНІЇ

# ЕКСПЛІКАЦІЯ

1. АДМІНІСТРАТИВНИЙ КОРПУС
2. КОНТРОЛЬНО-ПРОПУСКНИЙ ПУНКТ
3. СКЛАДСЬКА БУДІВЛЯ
4. МАЙСТЕРНЯ
5. АНГАР ДЛЯ ТЕХНІКИ
6. ТЕХНОЛОГІЧНИЙ МАЙДАНЧИК
7. МАЙДАНЧИК ДЛЯ ЗБЕРІГАННЯ СИПУЧИХ МАТЕРІАЛІВ
8. МАЙДАНЧИК ДЛЯ ВІДПОЧИНКУ ПРАЦЮЮЧИХ
9. ТРАНСФОРМАТОРНА ПІДСТАНЦІЯ
10. СВЕРДЛОВИНА
11. НАСОСНА СТАНЦІЯ
12. ВОДОНАПІРНА ВЕЖА
13. ПРОТИПОЖЕЖНІ РЕЗЕРВУАРИ
14. ОЧИСНІ СПОРУДИ ГОСПОДАРСЬКО-ПОБУТОВОЇ КАНАЛІЗАЦІЇ
15. СЕПАРАТОР НАФТОПРОДУКТІВ
16. ОЧИСНІ СПОРУДИ ДОЩОВОЇ КАНАЛІЗАЦІЇ
17. МАЙДАНЧИК ДЛЯ ЗБОРУ ТВЕРДИХ ПОБУТОВИХ ВІХОДІВ
18. АВТОМОБІЛЬНІ СТОЯНКИ ДЛЯ ВАНТАЖНОГО ТРАНСПОРТУ
19. АВТОМОБІЛЬНІ СТОЯНКИ ДЛЯ ЛЕГКОВИХ АВТОМОБІЛІВ
20. КЛАДОВИЩЕ
21. ПОЖЕЖНЕ ДЕПО

						ДЕТАЛЬНИЙ ПЛАН ТЕРИТОРІЇ, ОРИЄНТОВНОЮ ПЛОЩОЮ 58,0 ГА, ДЛЯ БУДІВНИЦТВА ТА ОБСЛУГОВУВАННЯ БУДІВЕЛЬ ЗАКЛАДІВ КОМУНАЛЬНОГО ОБСЛУГОВУВАННЯ НА ТЕРИТОРІЇ БАБИНЦЬКОГО СТАРОСТИНСЬКОГО ОКРУГУ, БУЧАНСЬКОГО РАЙОНУ, КИЇВСЬКОЇ ОБЛАСТІ		
Зм.	Кільк.	Арк.	Недод.	Підпис	Дата			
					2023	СХЕМА ІНЖЕНЕРНО-ТЕХНІЧНИХ ЗАХОДІВ ЦИВІЛЬНОГО ЗАХИСТУ НА ОСОБЛИВИЙ ЧАС		
Директор		Т. Мазур				Стадія	Аркуш	Аркушів
ГАП		А. Морозів				ДПТ	9	9
Пров. арх.		О. Гороховська				 ІНСТИТУТ ТЕРИТОРІАЛЬНОГО ПЛАНУВАННЯ		
						М 1:2000		